


# Op pad met Rein

*Wandeling van ca. 2 km door en om De Koog met aandacht voor de historie van de badplaats*

door Rein Stam


We beginnen in de Dorpsstraat, voor l'Avenir op de hoek van het kleine Dorpsplein (1).



Als u daar staat en u kijkt voor u uit dan had u 45 jaar geleden dit beeld gezien: Hotel-café-slijterij-snackbar-discotheek de Toekomst, Nachtbar het Galjoen en de Rekrmarkt. De oude Toekomst was een begrip op Texel, al vanaf begin 20e eeuw was er in het pand een horecabedrijf gevestigd en generaties lang is er gedanst, gedronken en geflirt door Texelaar en toerist. Alle panden op deze foto zijn gesloopt en daarvoor in de plaats is het complex gebouwd waar u nu tegenaan kijkt. We gaan aan het eind van de straat links de hoek om en lopen de Badweg op. Halverwege de eerste klim kijkt u nog even achterom. Had u dat 110 jaar geleden gedaan dan had u dit prachtige beeld gezien (2): helemaal links op de foto staat de boerderij van Kuip, nu is het Motel Texel. Rechts er achter staat nog een boerderij, ook van Kuip, een familielid van de andere. Deze boerderij staat er nog op de hoek van de Dorpsstraat en is nu een fietsenverhuurwinkel.



We lopen verder de Badweg op. Bovenop de eerste bult ziet u rechts Appartementencomplex Juliana. Het is een historische plek, hier werd in 1907 het eerste hotel van De Koog gebouwd, het Badhotel (3). Na de geboorte van prinses Juliana in 1909 werd de naam van het hotel omgedoopt in Badhotel Prinses Juliana. Verderop, op de laatste duinenrij voor het strand was al in 1896 een Badpaviljoen gebouwd, dat in 1900 werd verplaatst richting Badhotel. Beide bedrijven ziet u op deze fraaie foto uit 1908.



We richten de blik weer naar voren, richting zee. U ziet de brug onderaan de weg en vlak voor de zee liggen links Appartementen de Buteriggel en rechts Hotel-restaurant Noordzee. Dit beeld was 50 jaar geleden heel anders (4): geen brug maar een rotonde en de appartementen en het hotel waren paviljoens die wel dezelfde naam droegen.



We lopen de Badweg helemaal af tot aan zee en gaan linksaf de Koger "boulevard" op, het Zeereepad. Onderaan het duin liggen de twee strandpaviljoens Paal 20 rechts en Bries links. Net na WOII zag het er op het strand wel wat anders uit (5): een beetje chaotisch, maar het leefde wel en de badgasten amuseerden zich weer kostelijk na al het oorlogsgeweld.



Aan het eind van het Zeereepad, bij het strandpaviljoen, gaan we linksaf de duinen in richting camping Kogerstrand. We volgen het pad over de camping door



de duinen, richting het dorp. Nog een stukje bos door tot we links hotel Opduin zien. Inmiddels is het "wat groter" dan toen het gebouwd werd in 1934, maar als we de nieuwbouw voorbijlopen zien we het oude hotel, nu Villa Opduin geheten, liggen. Voor het hotel ligt de Brink, met water in het midden en aan twee zijden bebouwing. Dat was ooit ook anders, zoals op deze foto uit 1946 te zien is (6): links het oude hotel en ervoor strekt zich een nog bijna maagdelijke Brink uit.




We steken onderaan Villa Opduin de Ruijslaan over en gaan de Brink op, die we aflopen tot op de hoek met de Dorpsstraat, die we linksaf inlopen. Op de hoek het prachtige complex van restaurant Vogelhuis-Oranjerie. Voorbij het grote terras en serre zien we de oude contouren van het gebouw nog, het werd net als Opduin in 1934 gebouwd als hotel (7). De woning links naast het Vogelhuis is er al lang niet meer, evenals de garage van Bonne rechts naast het hotel. Op die plek staat nu een appartementencomplex met winkel Beach Active. Op het grasland achter het verkeersbord tegenover deze panden staan nu restaurant Quinty's en rondom het huidige Dorpsplein liggen Peter's kapsalon, de ijswinkel van Veldman, Viscentrum van Beek, Kadoshop Mieters en de Sportshop. Deze laatste staat op de plek van het huisje van meester Mak, dat op deze foto helemaal rechts staat (met de witte dakranden). Let op de prachtige antieke kinderwagen op de foto.

We wandelen verder de Dorpsstraat in. Naast de oude kerk en het huisje van "dorpsmoeder" Bep Mosk staat een pand waarin nu enkele restaurants gevestigd zijn. Als we omhoog kijken zien we nog de contouren van het dak en de opbouw ernaast van het oude pension Hollandia, dat in 1930 gebouwd werd en in de vroege jaren zestig uitgebreid werd met verschillende winkels, zoals op deze foto uit 1963 te zien is (7). Bakker Timmer, Modehuis Moerbeek en de kruideniers- en groentezaak van Van der Meer-Langeveld waren er gevestigd. Het pension was nog bereikbaar via de deur tussen Timmer en Moerbeek in. Helemaal links is de zijmuur van het huisje naast de kerk zichtbaar.



Stellen we ons even voor dat we op de plek staan waar de twee mensen lopen op bovenstaande foto. We kijken vooruit en gaan terug naar 1969, toen werd er op precies diezelfde plek een juweel van een foto gemaakt (8). Rechts zien we een stukje van het huisje (met markies) van meester Mak, ernaast het Koger filiaal van de winkel van Langeveld & de Rooy, gesloopt voor de bouw van de huidige twee winkels van Zilt & Zo en daarnaast zowaar een pand dat er nog steeds staat. Op de foto is het de dubbele winkel van Dros Magazijn, nu is het de plek van restaurant Wad Lekker en café de Kuip. Links op de foto het majestueuze pand van hotel Het Witte Huis, beeldbepalend in de Dorpsstraat sinds 1920 en gesloopt in 1978. Nu staat op die plek een appartementengebouw met op de begane grond café de Jutter, Semke Delicatexel en Bistro 110. Het zal u wellicht opvallen hoe druk met verkeer de Dorpsstraat in die jaren nog was. Van twee kanten reed het verkeer er doorheen en de Teso-bus had zelfs zijn eindhalte in de Dorpsstraat.





We lopen verder en naderen het eind van onze historische wandeling door onze badplaats. We stoppen op de plek waar we begonnen zijn, voor l'Avenir. We kijken nu eens een keertje terug de straat in en gaan via de foto terug naar de jaren twintig van de vorige eeuw (9). Uw verbazing is terecht, je weet niet wat je ziet. Links van de straat staat de Toko van Daalder. Op deze plek en erachter werd later een gebouw neergezet door diezelfde Daalder en werd het Daalder's Supermarkt. Nu zit er in dat pand een shoarmazaak, kledingwinkel De Kolonist en een café. In het midden Het Witte Huis en rechts het oude postkantoor van De Koog.

We draaien ons nog één keer om en kijkend naar de rechterkant van de straat zien we restaurant Sjans en café Onder de Pomp in een oud pand dat oorspronkelijk lunchroom Selecta en bakkerij de Hoop onderdak bood. Links ernaast het pand waar ijssalon en restaurant Italia zat. Het restaurant zit er nog. Voordat Italia op die plek zat werd er door eigenaar Jo Hillen, in de vorige eeuw een van de succesvolste ondernemers van De Koog, in 1963 een revolutionaire attractie neergezet: het was geen gebouw en het stond gewoon in de open lucht. Het was het "Trampolinepark", drie grote gaten in de grond, twaalf trampolines op de gaten en een hek

eromheen. Het feest kon beginnen en het werd een feest, middenin de Dorpsstraat (10). Veel plezier in Badplaats De Koog...

*Nieuwsgierig geworden naar meer historie in woord en beeld van De Koog? Lees ook het boek 'Uitgaan in De Koog 1896\2000'. Te koop bij Primera Mets in De Koog voor €9,95.*

